

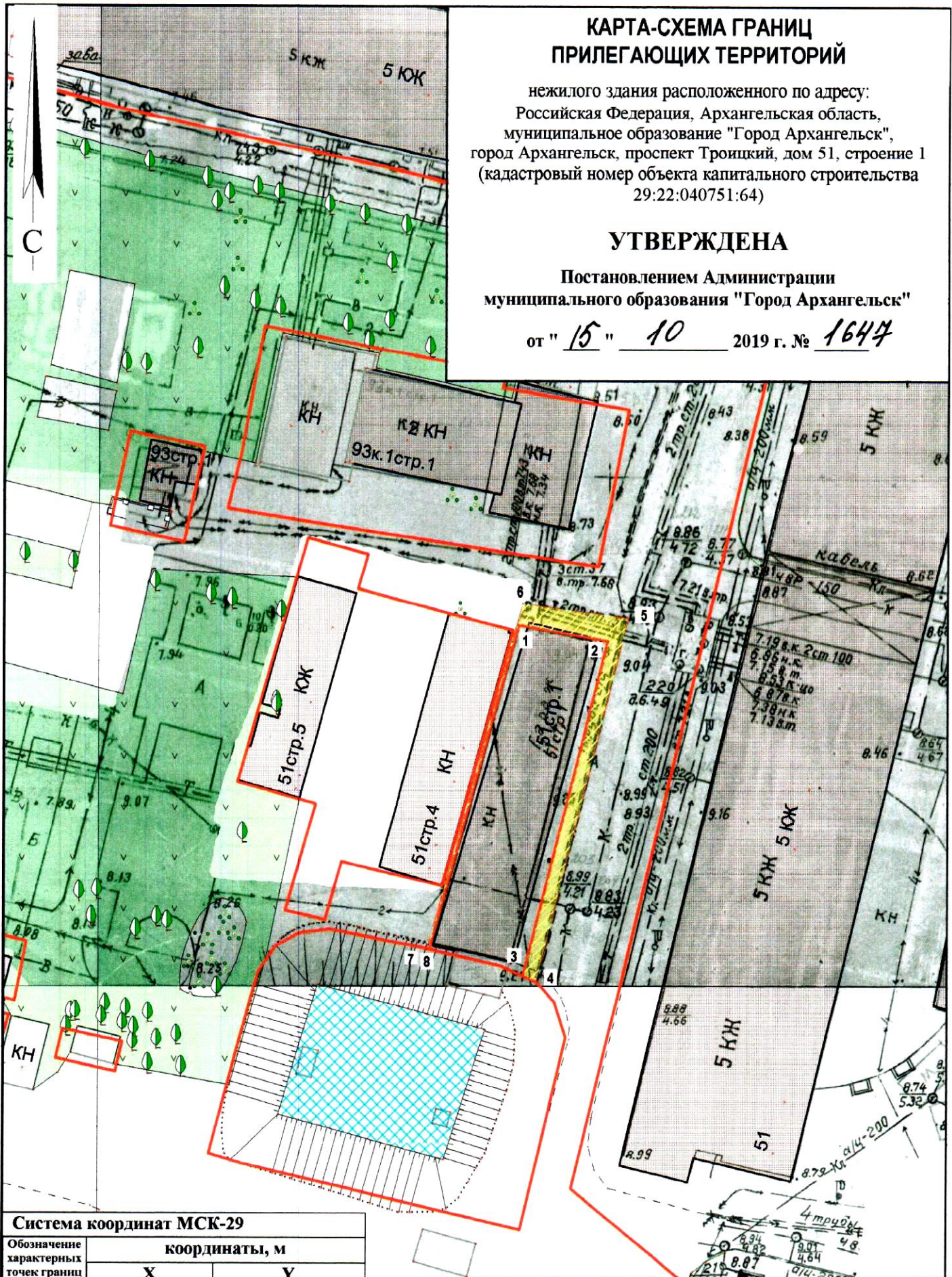
КАРТА-СХЕМА ГРАНИЦ ПРИЛЕГАЮЩИХ ТЕРРИТОРИЙ

нежилого здания расположенного по адресу:
Российская Федерация, Архангельская область,
муниципальное образование "Город Архангельск",
город Архангельск, проспект Троицкий, дом 51, строение 1
(кадастровый номер объекта капитального строительства
29:22:040751:64)

УТВЕРЖДЕНА

Постановлением Администрации
муниципального образования "Город Архангельск"



от " 15 " 10 2019 г. № 1647



Система координат МСК-29

Обозначение характерных точек границ	координаты, м	
	X	Y
1	651694.15	2519084.10
2	651692.89	2519092.92
3	651659.69	2519085.92
4	651659.16	2519087.25
5	651695.23	2519094.82
6	651696.28	2519084.39
7	651662.02	2519076.43
8	651661.98	2519076.63

УСЛОВНЫЕ ОБОЗНАЧЕНИЯ:

-  изображение границ земельного участка по проспекту Троицкому, дом 51, строение 1
-  изображение границ прилегающих территорий

Масштаб 1 : 500